



"2022 Año del Quincentenario de Toluca, Capital del Estado de México"

SESIÓN ORDINARIA DE CABILDO NÚMERO 31

EN EL MUNICIPIO DE POLOTITLÁN, ESTADO DE MÉXICO; SIENDO LAS DIEZ HORAS CON DIECINUEVE MINUTOS, DEL DÍA CATORCE DE SEPTIEMBRE DE DOS MIL VEINTIDÓS, REUNIDOS PREVIA CONVOCATORIA EN EL SALÓN DE CABILDOS DEL NUEVO PALACIO MUNICIPAL, DENOMINADO "SALÓN PRESIDENTES", UBICADO EN PORTAL HIDALGO, NÚMERO SIETE, POLOTITLÁN, LOS INTEGRANTES DEL AYUNTAMIENTO CONSTITUCIONAL DE POLOTITLÁN, PERIODO 2022-2024, C. TERESITA SÁNCHEZ BÁRCENA, PRESIDENTA MUNICIPAL CONSTITUCIONAL; LIC. PEDRO MARTÍNEZ HERRERA, SÍNDICO MUNICIPAL; C. PATRICIA RAMÍREZ GARCÍA, PRIMERA REGIDORA; C. AMBROSIO GARCÍA GARCÍA, SEGUNDO REGIDOR, LIC. LAURA ITZEL RESÉNDIZ LEDESMA, TERCERA REGIDORA; C. LEONARDO DANIEL JUÁREZ CUEVAS, CUARTO REGIDOR; C. JOSÉ MANUEL BARRIOS ROMERO, QUINTO REGIDOR; C. MARÍA LUISA REY ROSAS, SEXTA REGIDORA; LIC. OSCAR YHOBANY CASTAÑEDA GARCÍA, SÉPTIMO REGIDOR; A EFECTO DE DAR CUMPLIMIENTO A LO ESTABLECIDO EN LOS ARTÍCULOS 16, 19, 27, 28, 29, 30 Y 31 DE LA LEY ORGÁNICA MUNICIPAL DEL ESTADO DE MÉXICO VIGENTE EN LA ENTIDAD; EN RELACIÓN CON EL NUMERAL 1, 9, 10, 20, 21 Y DEMÁS APLICABLES DEL REGLAMENTO INTERNO DE CABILDO DEL MUNICIPIO DE POLOTITLÁN VIGENTE, SE REALIZA LA PRESENTE SESIÓN DE CABILDO.

Manuel Barrios R
José Manuel Barrios R

1

José Manuel Barrios R

José Manuel Barrios R

José Manuel Barrios R

José Manuel Barrios R

José Manuel Barrios R

PUNTO NO. 1

EN USO DE LA PALABRA EL MVZ. MARCOS SILVERIO BASURTO ESQUIVEL, SECRETARIO DE AYUNTAMIENTO, REALIZO EL PASE DE LISTA A LOS INTEGRANTES DEL CUERPO EDILICIO, INFORMANDO QUE SE ENCUENTRAN PRESENTES NUEVE DE LOS NUEVE INTEGRANTES DEL AYUNTAMIENTO; VERIFICANDO QUE EXISTE QUÓRUM LEGAL PARA EL DESARROLLO DE LA SESIÓN.

C. TERESITA SÁNCHEZ BÁRCENA	PRESIDENTA MUNICIPAL CONSTITUCIONAL
LIC. PEDRO MARTÍNEZ HERRERA	SÍNDICO MUNICIPAL
C. PATRICIA RAMÍREZ GARCÍA	PRIMERA REGIDORA
C. AMBROSIO GARCÍA GARCÍA	SEGUNDO REGIDOR
LIC. LAURA ITZEL RESÉNDIZ LEDESMA	TERCERA REGIDORA
C. LEONARDO DANIEL JUÁREZ CUEVAS	CUARTO REGIDOR
C. JOSÉ MANUEL BARRIOS ROMERO	QUINTO REGIDOR
C. MARÍA LUISA REY ROSAS	SEXTA REGIDORA
LIC. OSCAR YHOBANY CASTAÑEDA GARCÍA	SÉPTIMO REGIDOR

EN RAZÓN DE LO ANTERIOR, Y CON FUNDAMENTO EN LO DISPUESTO EN EL ARTÍCULO 29 DE LA LEY ORGÁNICA MUNICIPAL DEL ESTADO DE MÉXICO, SE DECLARÓ EL QUÓRUM LEGAL PARA LA REALIZACIÓN DE LA SESIÓN.

PUNTO NO. 2

ACTO SEGUIDO LA PRESIDENTA MUNICIPAL CONSTITUCIONAL, SOLICITÓ AL SECRETARIO DEL AYUNTAMIENTO SOMETER A CONSIDERACIÓN DE LOS INTEGRANTES DEL AYUNTAMIENTO EL SIGUIENTE PUNTO DEL ORDEN DEL DÍA PARA EL DESARROLLO DE LA SESIÓN:

ORDEN DEL DÍA

1. LISTA DE ASISTENCIA Y EN SU CASO DECLARACIÓN DE QUÓRUM LEGAL;

José Manuel Barrios R



"2022 Año del Quincentenario de Toluca, Capital del Estado de México"

UNA VEZ CONCLUIDO ESTO, LA PRESIDENTA MUNICIPAL CONSTITUCIONAL INSTRUYÓ AL SECRETARIO DEL AYUNTAMIENTO RECABARA EL SENTIDO DE LA VOTACIÓN.

CON FUNDAMENTO EN LO DISPUESTO POR LOS ARTÍCULOS 115 FRACCIÓN II DE LA CONSTITUCIÓN POLÍTICA DE LOS ESTADOS UNIDOS MEXICANOS; 113, 122 Y 128 FRACCIONES I Y XII DE LA CONSTITUCIÓN POLÍTICA DEL ESTADO LIBRE Y SOBERANO DE MÉXICO, 28, 29, 30, 48, 53 Y 55 DE LA LEY ORGÁNICA MUNICIPAL DEL ESTADO DE MÉXICO; EL AYUNTAMIENTO DE POLOTITLÁN, MEXICO, APRUEBA Y EXPIDE EL SIGUIENTE:

ACUERDO:

ÚNICO. - SE APRUEBA POR UNANIMIDAD DE VOTOS DE LOS INTEGRANTES DEL AYUNTAMIENTO DE POLOTITLÁN, ESTADO DE MÉXICO, LA MOCIÓN REALIZADA POR EL LICENCIADO PEDRO MARTÍNEZ HERRERA, SÍNDICO MUNICIPAL, PARA QUE AL FINAL DE ESTA SESIÓN DE MANERA INDIVIDUAL EN ENTREVISTA CON EL SECRETARIO DEL AYUNTAMIENTO, SE PROCEDA A LA REVISIÓN Y FIRMA DEL ACTA DE LA SESIÓN ANTERIOR.

PUNTO NO. 4

EN EL DESAHOGO DE ESTE PUNTO; LA PRESIDENTA MUNICIPAL CONSTITUCIONAL, PIDIÓ AL SECRETARIO DEL AYUNTAMIENTO INFORMARA A LOS INTEGRANTES DEL MISMO SOBRE LA PRESENTACIÓN DE ASUNTOS Y EL TURNO A COMISIONES.

EN USO DE LA PALABRA EL SECRETARIO DEL AYUNTAMIENTO MANIFESTÓ; SEÑORES Y SEÑORAS INTEGRANTES DEL AYUNTAMIENTO, INFORMO A USTEDES QUE, NO EXISTEN PUNTOS PARA TURNAR A COMISIONES.

PUNTO NO. 5

A CONTINUACIÓN, LA PRESIDENTA MUNICIPAL CONSTITUCIONAL, SOLICITÓ AL SECRETARIO DEL AYUNTAMIENTO PROCEDIERA AL DESAHOGO DEL SIGUIENTE PUNTO DEL ORDEN DEL DÍA.

PROPUESTA, ANÁLISIS, DISCUSIÓN Y EN SU CASO APROBACIÓN DEL ACUERDO POR EL QUE EL AYUNTAMIENTO DE POLOTITLÁN, ESTADO DE MÉXICO, APRUEBA LAS PROPUESTAS DE ACTUALIZACION DE LAS TABLAS DE VALORES UNITARIOS DE SUELO Y CONSTRUCCIONES PARA EL EJERCICIO FISCAL 2023.

CONTINUANDO CON EL USO DE LA PALABRA, LA PRESIDENTA MUNICIPAL CONSTITUCIONAL, SOLICITÓ AL SECRETARIO DEL AYUNTAMIENTO DE A CONOCER LA PROPUESTA CORRESPONDIENTE A LOS INTEGRANTES DEL AYUNTAMIENTO.

EN USO DE LA PALABRA, EL SECRETARIO DEL AYUNTAMIENTO MANIFESTÓ: SEÑORES INTEGRANTES DEL AYUNTAMIENTO, INFORMO A USTEDES QUE EL SIGUIENTE PUNTO SE ENCUENTRA SUSTENTADO EN LA SIGUIENTE:

EXPOSICIÓN DE MOTIVOS:

MEDIANTE OFICIO NÚMERO 054/CAT/2022, DE FECHA TRECE DE SEPTIEMBRE DE DOS MIL VEINTIDÓS, SUSCRITO POR LA P. D. EDGAR

Manuel Barrio R
José Manuel Barrio R
3

Pedro Martínez Herrera

[Firma]

[Firma]

[Firma]

[Firma]

[Firma]



"2022 Año del Quincentenario de Toluca, Capital del Estado de México"

ARTURO LEDESMA LUJAN, TITULAR DE CATASTRO MUNICIPAL Y QUE FUERA RECIBIDO EN SECRETARIA DEL AYUNTAMIENTO EN LA MISMA FECHA, SOLICITA QUE EN EL ORDEN DEL DÍA DE LA PRÓXIMA SESIÓN DE CABILDO SEA CONSIDERADO COMO PUNTO LA APROBACIÓN DE LAS PROPUESTAS DE ACTUALIZACIÓN DE LAS TABLAS DE VALORES UNITARIOS DE SUELO Y CONSTRUCCIONES PARA EL EJERCICIO FISCAL 2023.

MEDIANTE OFICIO NÚMERO 207C01010000000/258/2022, FUE EMITIDO EL DICTAMEN TÉCNICA POR PARTE DEL INSTITUTO DE INFORMACIÓN E INVESTIGACIÓN GEOGRÁFICA, ESTADÍSTICA Y CATASTRAL DEL ESTADO DE MÉXICO (IGECEM), SOBRE LA PROPUESTA ANTES CITADA, DONDE FUERON VALIDADAS TÉCNICAMENTE.

EN TÉRMINOS DE LO DISPUESTO EN LOS ARTÍCULOS 195, 196 Y 196 BIS DEL CÓDIGO FINANCIERO DEL ESTADO DE MÉXICO Y MUNICIPIOS; 54 DEL REGLAMENTO DEL TÍTULO QUINTO DEL CÓDIGO FINANCIERO DEL ESTADO DE MÉXICO Y MUNICIPIOS, EL PROYECTO QUE NOS OCUPA DEBE SER SOMETIDO A CONSIDERACIÓN DEL CABILDO, CON EL OBJETO DE EMITIR LA VALIDACIÓN QUE EN SU CASO CORRESPONDA PARA PODER INTEGRAR LA INICIATIVA MUNICIPAL Y ENVIARLA A LA LXI LEGISLATURA DEL ESTADO DE MÉXICO, PARA SU RESPECTIVA APROBACIÓN.

LAS CUALES SE AGREGAN A LA PRESENTE, COMO ANEXOS.

POR LO ANTERIOR, CON FUNDAMENTO EN LO DISPUESTO EN EL ARTÍCULO 115 DE LA CONSTITUCIÓN POLÍTICA DE LOS ESTADOS UNIDOS MEXICANOS, 31 DE LA LEY ORGÁNICA MUNICIPAL DEL ESTADO DE MÉXICO; 195, 196 Y 196 BIS DEL CÓDIGO FINANCIERO DEL ESTADO DE MÉXICO Y MUNICIPIOS; 54 DEL REGLAMENTO DEL TÍTULO QUINTO DEL CÓDIGO FINANCIERO DEL ESTADO DE MÉXICO Y MUNICIPIOS, SE SOMETE A CONSIDERACIÓN DEL CUERPO EDILICIO LA APROBACIÓN DE LAS PROPUESTAS DE ACTUALIZACIÓN DE LAS TABLAS DE VALORES UNITARIOS DE SUELO Y CONSTRUCCIONES PARA EL EJERCICIO FISCAL 2023.

EN USO DE LA PALABRA, LA PRESIDENTA MUNICIPAL CONSTITUCIONAL PREGUNTÓ A LOS INTEGRANTES DEL AYUNTAMIENTO, SI DESEABAN REALIZAR ALGÚN POSICIONAMIENTO SOBRE EL PUNTO EN ANÁLISIS, LO MANIFESTARAN LEVANTANDO LA MANO PARA REGISTRAR EL TURNO DE ORADORES; PARA LO CUAL EL SECRETARIO DEL AYUNTAMIENTO INFORMO QUE SE REGISTRO UN ORADOR PARA EL PUNTO, EL SEGUNDO REGIDOR.

EN USO DE LA VOZ, EL CIUDADANO AMBROSIO GARCÍA GARCÍA, SEGUNDO REGIDOR, MANIFESTÓ: EXISTEN COMUNIDADES QUE NO CUENTAN CON BANQUETA Y ANDAMIOS Y CONSIDERA QUE EL COBRO DEBE SER MENOS.

EN USO DE LA PALABRA, LA CIUDADANA TERESITA SÁNCHEZ BARCENA, PRESIDENTA MUNICIPAL CONSTITUCIONAL, MANIFESTÓ: LE MANIFESTÓ QUE SE MANEJA LA TABLA QUE APROBÓ EL IGECEM.

UNA VEZ CONCLUIDO, LA PRESIDENTA MUNICIPAL CONSTITUCIONAL INSTRUYE AL SECRETARIO DEL AYUNTAMIENTO RECABARA EL SENTIDO DE LA VOTACIÓN.

CON FUNDAMENTO EN LO DISPUESTO POR LOS ARTÍCULOS 115 FRACCIÓN II DE LA CONSTITUCIÓN POLÍTICA DE LOS ESTADOS UNIDOS MEXICANOS; 113, 122 Y 128 FRACCIONES I Y XII DE LA CONSTITUCIÓN POLÍTICA DEL ESTADO LIBRE Y SOBERANO DE MÉXICO, 28, 29, 30, 31 48,

Manuel Barrios F.
José Manuel Barrios F.

4

Manuel Barrios F.

Manuel Barrios F.

Manuel Barrios F.

Manuel Barrios F.

Manuel Barrios F.

Manuel Barrios F.

Manuel Barrios F.



"2022 Año del Quincentenario de Toluca, Capital del Estado de México"

53 Y 55 DE LA LEY ORGÁNICA MUNICIPAL DEL ESTADO DE MÉXICO; EL AYUNTAMIENTO APRUEBA Y EXPIDE EL SIGUIENTE:

ACUERDO:

PRIMERO. - SE APRUEBA POR UNANIMIDAD DE VOTOS DE LOS INTEGRANTES DEL AYUNTAMIENTO DE POLOTITLÁN, ESTADO DE MÉXICO, LAS PROPUESTAS DE ACTUALIZACIÓN DE LAS TABLAS DE VALORES UNITARIOS DE SUELO Y CONSTRUCCIONES PARA EL EJERCICIO FISCAL 2023.

SEGUNDO. - EL PRESENTE ACUERDO ENTRARÁ EN VIGOR A PARTIR DE LA FECHA DE SU APROBACIÓN.

TERCERO. - NOTIFÍQUESE EL PRESENTE ACUERDO AL TITULAR DE CATASTRO MUNICIPAL Y A LA TESORERA MUNICIPAL PARA QUE EN EL EJERCICIO DE SUS ATRIBUCIONES DE SEGUIMIENTO Y CUMPLIMIENTO AL PRESENTE ACUERDO.

CUARTO. - PUBLÍQUESE EL PRESENTE ACUERDO EN LA GACETA MUNICIPAL DE POLOTITLÁN, ESTADO DE MÉXICO.

PUNTO NO. 6

ACTO SEGUIDO, LA PRESIDENTA MUNICIPAL CONSTITUCIONAL, SOLICITÓ AL SECRETARIO DEL AYUNTAMIENTO INFORMARA SI SE REGISTRARON **ASUNTOS GENERALES** QUE TRATAR EN LA SESIÓN. A LO QUE EL SECRETARIO DEL AYUNTAMIENTO, INFORMÓ QUE SE REGISTRARON TRES ORADORES, SIENDO EL PRIMER ORADOR EL SÍNDICO MUNICIPAL, SEGUNDO ORADOR, SEGUNDO REGIDOR, TERCER ORADOR, SÉPTIMO REGIDOR.

ASUNTO GENERAL 1

EN USO DE LA VOZ, EL LICENCIADO PEDRO MARTÍNEZ HERRERA, SÍNDICO MUNICIPAL, MANIFESTÓ: SOLICITÓ LA REVISIÓN DEL CASO DE LOS TITULARES DE ECOLOGÍA Y DESARROLLO ECONOMICO YA QUE NO HAN PRESENTADO SU CERTIFICACION Y CON ELLO SE INFRINGE LA LEY ORGANICA MUNICIPAL.

EN USO DE LA PALABRA, LA CIUDADANA TERESITA SÁNCHEZ BARCENA, PRESIDENTA MUNICIPAL CONSTITUCIONAL, MANIFESTÓ: NUEVAMENTE SE SOLICITARÁ LA DOCUMENTACIÓN DE LA TITULAR DE ECOLOGÍA Y DEL ÁREA DE DESARROLLO ECONÓMICO, YA QUE PRESENTARON NUEVAMENTE EXAMEN Y ESTAN EN ESPERA DE RESULTADOS, TANTO DE DESARROLLO ECONÓMICO, COMO ECOLOGIA.

CONTINUANDO CON EL USO DE LA VOZ, LA PRESIDENTA MUNICIPAL MANIFESTÓ: SEGURIDAD PÚBLICA Y PROTECCIÓN CIVIL YA ESTAN CERTIFICADOS EN CONTROL Y CONFIANZA; ASÍ MISMO, PROTECCIÓN CIVIL PRESENTO CERTIFICACIÓN DE PROTECCION CIVIL ESTATAL Y QUE LE MENCIONARON QUE LA VALIDACIÓN DE SUS CONOCIMIENTOS LA DETERMINA EL CABILDO.

EN USO DE LA VOZ, EL LICENCIADO PEDRO MARTÍNEZ HERRERA, SÍNDICO MUNICIPAL, MANIFESTÓ: GENTE DE LA COMUNIDAD DE RUANO SOLICITAN UN AULA Y SANITARIOS PARA EL TELEBACHILLERATO.

Manuel Barrios
José Manuel Barrios
5

[Múltiples firmas manuscritas]



"2022 Año del Quincentenario de Toluca, Capital del Estado de México"

CONTINUANDO CON EL USO DE LA VOZ, LA PRESIDENTA MUNICIPAL MANIFESTÓ: SE CONSIDERARÁ EN EL PROXIMO PLAN DE OBRAS MUNICIPAL.

ASUNTO GENERAL 2

EN EL USO DE LA VOZ, EL CIUDADANO AMBROSIO GARCÍA GARCÍA, SEGUNDO REGIDOR, MANIFESTÓ: EN MI COMUNIDAD HAY DOS CANCHAS UNA DE FUTBOL Y UNA DE BASQUET BOL, LOS VECINOS CON LOS QUE SE REALIZO EL CONVENIO EN DONDE NO SE PERMITE EL USO DE LOS JUEGOS Y APARATOS DE LA COMUNIDAD Y NO RESPETAN EL CONVENIO.

CONTINUANDO CON EL USO DE LA VOZ, MANIFESTÓ: EN OTRO ASUNTO, SOLICITO LA CONSTRUCCION DE UN PARQUE CON JUEGOS INFANTILES EN MI COMUNIDAD.

EN USO DE LA PALABRA, LA CIUDADANA TERESITA SÁNCHEZ BARCENA, PRESIDENTA MUNICIPAL CONSTITUCIONAL, MANIFESTÓ: SE TOMARÁ EN CUENTA PARA EL PRÓXIMO PROGRAMA DE OBRA ANUAL.

ASUNTO GENERAL 3

EN USO DE LA VOZ, EL LICENCIADO OSCAR YHOBANY CASTAÑEDA GARCÍA, SÉPTIMO REGIDOR, MANIFESTÓ: SOLICITÓ EL APOYO PARA REVESTIMIENTO DE CAMINOS PARA LAS COMUNIDADES DE CELAYITA Y EL TESORO.

EN USO DE LA PALABRA, LA CIUDADANA TERESITA SÁNCHEZ BARCENA, PRESIDENTA MUNICIPAL CONSTITUCIONAL, MANIFESTÓ: SE APOYARÁ DESPUES DE LOS PROGRAMADOS CON ANTERIORIDAD (RUANO, LA ESTACION, LA PURÍSIMA Y EL ALAMO).

NO HABIENDO MÁS COMENTARIOS, SE CONTINUÓ CON EL ÚLTIMO PUNTO DEL ORDEN DEL DÍA

PUNTO NO. 07

CLAUSURA

ACTO SEGUIDO, EL SECRETARIO DEL AYUNTAMIENTO INFORMÓ A LA PRESIDENTA MUNICIPAL CONSTITUCIONAL, QUE FUERON AGOTADOS LOS PUNTOS DEL ORDEN DEL DÍA; POR LO QUE NO HABIENDO OTRO ASUNTO QUE TRATAR, LA CIUDADANA TERESITA SÁNCHEZ BÁRCENA, PRESIDENTA MUNICIPAL CONSTITUCIONAL, SIENDO LAS ONCE HORAS CON CUARENTA Y UN MINUTOS DEL DÍA CATORCE DE SEPTIEMBRE DE DOS MIL VEINTIDÓS, DECLARA CLAUSURADA LA PRESENTE SESIÓN ORDINARIA DE CABILDO, FIRMANDO AL MARGEN Y AL CALCE LOS QUE EN ELLA INTERVINIERON.

**C. TERESITA SÁNCHEZ BÁRCENA
PRESIDENTA MUNICIPAL CONSTITUCIONAL**

Trabajando por Ti
AYUNTAMIENTO 2022-2024
POLOTITLÁN
Jorge Manuel Barfoer R.
6



"2022 Año del Quincentenario de Toluca, Capital del Estado de México"

LIC. PEDRO MARTÍNEZ HERRERA
SÍNDICO MUNICIPAL

C. PATRICIA RAMÍREZ GARCÍA
PRIMERA REGIDORA

C. AMBROSIO GARCÍA GARCÍA
SEGUNDO REGIDOR

7

LIC. LAURA ITZEL RESÉNDIZ
LEDESMA
TERCERA REGIDORA

C. LEONARDO DANIEL JUÁREZ
CUEVAS
CUARTO REGIDOR

Jose Manuel Barrios R

C. JOSÉ MANUEL BARRIOS
ROMERO
QUINTO REGIDOR

C. MARÍA LUISA REY ROSAS
SEXTA REGIDORA

LIC. OSCAR YHOBANY
CASTAÑEDA GARCÍA
SÉPTIMO REGIDOR



Marcos Silverio Basurto Esquivel

MARCOS SILVERIO BASURTO ESQUIVEL
SECRETARIO DE AYUNTAMIENTO

ÁREAS HOMOGÉNEAS

Municipio: Polotitlan

Total de Áreas Homogéneas 45

Fecha: 29 de Agosto de 2022

Área Homogénea	Descripción	Uso	Frente Base	Fondo Base	Valor x m2
1	POLOTITLAN, CENTRO	H2	20	35	879.00
2	POLOTITLAN INDUSTRIAL	I2	25	80	682.00
3	EL DEPOSITO, VALLE VERDE, LOMA B	H1	20	50	165.00
4	HDA SN ANTONIO EL NUEVO	H1	20	40	88.00
5	LIENZO Y MERCADO	E1	30	50	690.00
6	POLOTITLAN IV	H1	20	30	528.00
7	SATELITE Y EL TREBOL	A2	50	100	47.00
8	SAN ANTONIO EL VIEJO I	A2	50	100	47.00
9	EL CERRO	A1	50	100	29.00
10	LAS ALBERCAS	H1	20	50	174.00
11	POLOTITLAN NOROESTE	A1	50	100	47.00
12	RITCHIE BROS PROPERTIES S DE R	I1	40	80	382.00
15	EL ALAMO I	A1	40	80	47.00
16	EL ALAMO SUR	A1	40	80	37.00
20	SAN FRANCISQUITO	A2	100	100	13.00
21	SAN FRANCISCO 1	A4	60	110	13.00
22	SAN FRANCISCO CENTRO	H1	70	100	19.00
23	SAN FRANCISCO II	A4	200	200	13.00
24	ENCINILLAS I	A2	80	90	13.00
25	ENCINILLAS CENTRO	H1	20	30	19.00
26	ENCINILLAS II	A2	150	120	13.00
27	RUANO ESCUELA	E1	150	50	14.00
28	RUANO I	A2	200	150	15.00
29	EL RANCHITO	A2	100	100	13.00
30	RUANO EL POZO	F1	150	100	13.00
31	TAXHIE I	F1	180	150	13.00
32	CELAYITA I	A2	150	160	13.00
33	SAN ANTONIO ESCOBEDO I	A2	200	200	13.00
34	SAN ANTONIO ESCOBEDO II	A2	200	200	15.00
35	SAN SEBASTIAN	A2	100	200	13.00
36	SAN ANTONIO ESCOBEDO III	A4	200	200	13.00
37	SAN ANTONIO ESCOBEDO IV	A2	100	200	13.00
38	TAXHIE II	A2	200	200	13.00
39	SAN ANTONIO I	A2	150	200	13.00
40	CELAYITA II	A2	200	200	13.00
41	CELAYITA III	A2	150	200	15.00
42	CELAYITA IV	A4	200	200	13.00
43	BAÑE	A2	150	200	13.00
44	SAN ANTONIO II	A4	100	150	13.00
45	POLOTITLAN I	A2	150	200	13.00
46	SAN ANTONIO ESCOBEDO V	A4	200	200	13.00
47	POLOTITLAN II	A4	200	200	13.00
48	POLOTITLAN III	A4	100	100	13.00
49	SAN ANTONIO III	A2	150	150	13.00
50	SAN ISIDRO	A2	100	150	13.00

Jose Manuel Barrios R

BANDAS

Municipio: Polotitlan

Total de Bandas 11

Fecha: 29 de Agosto de 2022

Banda	Zona Origen	Código de Calle	Tipo-Vialidad	Calle	Valor x m2
301	1	6	D	NICOLAS BRAVO	946.00
302	1	18	D	16 DE SEPTIEMBRE	946.00
303	1	15	H	CONSTITUCION	1064.00
304	1	7	D	IGNACIO ZARAGOZA	1064.00
305	1	15	H	CONSTITUCION	1064.00
306	1	11	D	MARIANO ABASOLO	946.00
307	1	11	D	MARIANO ABASOLO	946.00
310	1	15	H	CONSTITUCION	1064.00
311	1	15	H	CONSTITUCION	1064.00
312	1	14	D	2 DE MARZO	787.00
313	1	45	D	JACARANDAS	524.00

José Manuel Bortol R.

CALLES

Municipio: Polotitlan

Total de Calles 258

Fecha: 29 de Agosto de 2022

Zona Origen	Código de Calle	Tipo de Vialidad	Nombre de Calle
7	13	N	A JURICA
7	14	M	AL PANTEON DE SAN FRANCISCO
7	15	D	MIGUEL HIDALGO
7	16	D	NIÑOS HEROES
7	17	D	MORELOS
7	18	E	EL POZO
7	19	E	EL FRIJOLERO
7	20	E	VICENTE GUERRERO
7	21	E	EL MOLINO
7	22	E	EL PEÑON
7	23	E	EL FRESNO
7	24	D	EL POZITO
7	25	D	LOS ENCINOS
7	26	M	CAMINO A SAN FRANCISQUITO
7	27	Q	CANAL DE RIEGO
7	28	M	A LAS LOMAS
7	29	Z	LIMITE MUNICIPAL
7	30	Z	BEZANA
7	31	Z	ARROYO
7	32	M	A SAN FRANCISCO
7	33	Z	ZANJA
7	34	Z	LIMITE ESTATAL
7	35	M	MATAXHI
7	36	M	A DAÑU
7	37	M	AL POZO
7	39	Z	BARDA RANCHO SANTA ROSA
7	40	M	AL PANTEON DE ENCINILLAS
7	41	M	A PACHUQUILLA
7	42	Z	HILERA DE ARBOLES
7	43	Z	CANAL Y CERCA

Jose Manuel Barrios P

CALLES

Municipio: Polotitlan

Total de Calles 258

Fecha: 29 de Agosto de 2022

Zona Origen	Código de Calle	Tipo de Vialidad	Nombre de Calle
5	18	Q	BEZANA
5	19	Q	BEZANA
5	20	Q	BEZANA
5	21	Q	BEZANA
5	22	M	AL RIO
5	23	Q	BEZANA
5	24	Q	VEREDA
5	25	S	AL RANCHO ALEGRIA
6	1	Z	BEZANA
6	2	D	SIN NOMBRE
6	3	D	LOMA BONITA
6	4	D	LA ROSA
6	5	D	SIN NOMBRE
6	6	D	SIN NOMBRE
6	7	D	SIN NOMBRE
6	8	D	SIN NOMBRE
6	9	D	NUEZ
6	10	D	SIN NOMBRE
6	11	D	SIN NOMBRE
6	12	D	SIN NOMBRE
6	13	Z	BEZANA
6	14	D	BUGAMBILIA
6	15	D	SIN NOMBRE
6	16	D	SIN NOMBRE
6	17	D	VIOLETA
6	18	D	SIN NOMBRE
6	19	D	SIN NOMBRE
6	20	D	SIN NOMBRE
6	21	D	LOMA BONITA (B)
6	22	D	LOMA BONITA (A)
6	23	D	CHABACANO
6	24	D	SIN NOMBRE
6	26	Z	LIMITE FISICO
6	27	M	A SAN ISIDRO
6	28	Z	LIMITE FISICO
6	29	I	VICENTE SUAREZ
6	30	S	SIN NOMBRE
6	32	S	SIN NOMBRE
6	40	M	CAMINO REAL
6	41	M	A LA ESCUELA
6	42	M	AL POZO
6	43	M	A COACOALOYA
6	44	M	A LA AUTOPISTA
6	45	M	A LA NAVE
6	46	M	A LA REPRESA EL PANAL
6	47	Q	ZANJA
6	48	Q	ZANJA
6	49	M	A SANTA ANA MATLAVAT
6	50	Q	VEREDA
6	51	Q	BEZANA
6	52	Z	BARDA
6	53	Q	BEZANA
6	54	Q	ZANJA
6	55	Z	ZANJA
6	57	Z	CANAL
7	10	M	INCORPORACION A SUPER CARRETER
7	11	Q	CANAL

Jose Manuel Barrios P

CALLES

Municipio: Polotitlan

Total de Calles 258

Fecha: 29 de Agosto de 2022

Zona Origen	Código de Calle	Tipo de Vialidad	Nombre de Calle
2	23	Q	VEREDA
2	24	Q	BEZANA
2	25	Q	BEZANA
2	26	M	AL GAVILLERO
2	27	M	A RANCHO ESPIGA DE ORO
2	28	M	A LAS TRONERAS
2	29	M	A SAN ANTONIO
2	30	Q	BEZANA
3	1	Z	BEZANA
3	2	M	DEPOSITO DE TAXHIE
3	3	Z	ZANJA
3	4	Q	ZANJA
3	5	M	AL TESORO
3	6	Q	CERCA
3	7	Q	BEZANA
3	8	Q	ZANJA
3	9	Q	ZANJA
3	10	S	DON CUNDO
3	11	M	CAMINO A LAS ESCUELAS
3	12	M	AL AUDITORIO
3	13	N	A CELAYITA
3	14	Q	ZANJA
3	15	M	LOS JAROCHOS
3	16	S	ARROYO
3	17	M	AL POZO DE CELAYITA
3	18	Q	VEREDA
3	19	S	LOS TAVERA
4	1	Z	ZANJA
4	2	M	AGUA ZARCA
4	3	Z	BEZANA
4	4	Z	BEZANA
4	7	M	A LA PRESA
4	8	Z	BEZANA
4	9	Q	CANAL
4	10	M	A SANTA SARA
4	11	Z	ZANJA
4	12	Q	BEZANA
4	13	Q	BEZANA
4	14	Q	VEREDA
4	24	Z	VEREDA
5	1	N	TOLUCA-PALLMILLAS
5	2	O	MEXICO-LAREDO
5	3	Q	VEREDA
5	4	M	CAMPO DE TIRO
5	5	Q	VEREDA
5	6	Q	ZANJA
5	7	Q	ZANJA
5	8	N	A SAN SEBASTIAN DE LAS BARRANC
5	9	Q	ZANJA
5	10	M	MARIO ROMERO
5	11	Q	ZANJA
5	12	Q	VEREDA
5	13	M	A SAN ANTONIO ESCOBEDO
5	14	Q	VEREDA
5	15	M	AL PANTEON
5	16	M	SAN ANTONIO ESCOBEDO-CELAYITA
5	17	Q	BEZANA

Handwritten signatures and marks in blue ink, including a large signature at the top right and another at the bottom right.

CALLES

Municipio: Polotitlan

Total de Calles 258

Fecha: 29 de Agosto de 2022

Zona Origen	Código de Calle	Tipo de Vialidad	Nombre de Calle
1	61	D	FRANCISCO MARQUEZ
1	62	D	SIN NOMBRE
1	63	Z	BEZANA
1	64	Z	BEZANA
1	65	D	SIN NOMBRE
1	66	D	SIN NOMBRE
1	67	D	PIRUL
1	68	D	CARRIZOS LOS
1	69	D	CIRUELO EL
1	70	D	NOGALES LOS
1	71	B	JOSE MARIA MORELOS
1	72	Q	SIN NOMBRE
1	73	Q	BEZANA
1	74	Q	SIN NOMBRE
1	75	Q	SIN NOMBRE
1	76	D	SIN NOMBRE
1	77	Q	BEZANA
1	78	D	SIN NOMBRE
1	79	D	EL TREBOL
1	80	I	CUITLAHUAC
1	81	S	SANCHEZ SANCHEZ LUIS
1	82	I	MATAMOROS
1	83	I	ABASOLO
1	84	I	MEJIA
1	85	S	SIN NOMBRE
1	86	D	FERNANDO MONTES DE OCA
1	87	S	SIN NOMBRE
1	88	I	FRANCISCO MARQUEZ
1	89	D	NIÑOS HEROES
1	90	D	MELCHOR MUZQUIZ
1	91	I	5 DE MAYO
1	92	C	BOULEVARD BICENTENARIO
1	93	D	PROLONGACION 16 DE SEPTIEMBRE
1	94	D	PROLONGACION CUAUHTEMOC
1	95	D	PROLONGACION IGNACIO ZARAGOZA
2	1	D	TULIPAN
2	2	D	SIN NOMBRE
2	3	D	CAMELIA
2	4	D	MARGARITA
2	5	D	GLADIOLA
2	6	D	SIN NOMBRE
2	7	D	SIN NOMBRE
2	8	D	SIN NOMBRE
2	9	D	CRISANTEMO
2	10	D	SIN NOMBRE
2	11	D	SIN NOMBRE
2	12	D	EUCALIPTO
2	13	D	SIN NOMBRE
2	14	M	A SAN NICOLAS
2	15	Z	ZANJA
2	16	Z	ZANJA
2	17	Z	HILERA DE ARBOLES
2	18	Z	VEREDA
2	19	M	A LAZARO CARDENAS
2	20	M	A LAS PALMERAS
2	21	Q	ZANJA
2	22	Q	ZANJA

CALLES

Municipio: Polotitlan

Total de Calles 258

Fecha: 29 de Agosto de 2022

Zona Origen	Código de Calle	Tipo de Vialidad	Nombre de Calle
1	1	D	LAZO CARLOS ARQ
1	2	D	SIN NOMBRE
1	3	P	QUERETARO MEXICO
1	4	D	MOCTEZUMA
1	5	D	GALEANA HERMENEGILDO
1	6	D	NICOLAS BRAVO
1	7	D	IGNACIO ZARAGOZA
1	8	D	MINA FCO JAVIER
1	9	D	MANZANARES
1	10	M	A SAN LUCAS
1	11	D	MARIANO ABASOLO
1	12	D	GUERRERO VICENTE PROL.
1	13	D	GUERRERO VICENTE
1	14	D	2 DE MARZO
1	15	H	CONSTITUCION
1	16	D	ALLENDE IGNACIO
1	17	D	MARIANO MATAMOROS
1	18	D	16 DE SEPTIEMBRE
1	19	D	CUAUHTEMOC
1	20	D	SIN NOMBRE
1	21	D	SIN NOMBRE
1	22	M	A SAN ANTONIO
1	23	D	SIN NOMBRE
1	24	D	SIN NOMBRE
1	25	D	SIN NOMBRE
1	26	E	ESTUDIANTE DEL
1	30	I	SIN NOMBRE
1	31	Q	BEZANA
1	32	N	POLOTITLAN TEAXHIE
1	33	Q	SIN NOMBRE
1	34	D	EJERCITO NACIONAL
1	35	Q	SIN NOMBRE
1	36	D	MOCTEZUMA
1	37	D	5 DE FEBRERO
1	38	D	PROLONGACION MATAMOROS MARIANO
1	39	D	SIN NOMBRE
1	40	Q	BEZANA
1	41	Q	BEZANA
1	42	D	SIN NOMBRE
1	43	D	ALAMOS
1	44	D	SIN NOMBRE
1	45	D	JACARANDAS
1	46	D	SOR JUAN INES DE LA CRUZ
1	47	T	LIBRAMIENTO HIDALGO
1	48	C	BOULEVARD INDEPENDENCIA
1	49	Z	BEZANA
1	50	D	SIN NOMBRE
1	51	D	SIN NOMBRE
1	52	Z	LIMITE DE ZONA
1	53	D	SIN NOMBRE
1	54	D	SIN NOMBRE
1	55	D	ENCINO
1	56	D	PINO
1	57	D	SIN NOMBRE
1	58	D	VICENTE SUAREZ
1	59	D	SIN NOMBRE
1	60	D	SIN NOMBRE

MANZANAS

Municipio: Polotitlan

Total de Manzanas 282

Fecha: 29 de Agosto de 2022

Zona	Manzana	Área Homogénea	Uso	Localidad	Colonia
6	36	28	HB1	0	0
6	37	28	HB1	0	0
6	38	28	HA1	0	0
6	39	28	HB1	0	0
6	40	27	QC1	0	0
6	41	28	HB1	0	0
6	42	28	IB2	0	0
6	43	28	HB1	0	0
6	44	28	HA1	0	0
6	45	29	HA1	0	0
6	46	29	HA1	0	0
6	47	50	HB1	0	0
6	48	30	HA1	0	0
6	49	50	HB1	0	0
6	50	50	HB1	0	0
6	51	50	HB1	0	0
6	52	50	HB1	0	0
6	53	9	HA1	0	0
6	54	9	HA1	0	0
6	55	28	HB1	0	0
6	56	28	HB1	0	0
6	57	26	HB1	0	0
6	82	7	HA1	0	0
7	1	22	HB1	0	0
7	2	22	HB1	0	0
7	3	22	HB1	0	0
7	4	22	HA1	0	0
7	5	22	HA1	0	0
7	6	20	HA1	0	0
7	7	20	HB1	0	0
7	8	20	HA1	0	0
7	9	20	HB1	0	0
7	10	24	HB1	0	0
7	11	24	HB1	0	0
7	12	24	HB1	0	0
7	13	25	HB1	0	0
7	14	25	HB1	0	0
7	15	25	HB1	0	0
7	16	25	HB1	0	0
7	17	25	HB1	0	0
7	18	25	HB1	0	0
7	19	25	HB1	0	0
7	20	25	QC1	0	0
7	21	25	HB1	0	0
7	22	25	HB1	0	0
7	23	24	HA1	0	0
7	24	24	HA1	0	0
7	25	21	HA1	0	0
7	26	23	HA1	0	0
7	27	23	HA1	0	0
7	28	23	HA1	0	0
7	29	26	HB2	0	0
7	30	22	HB1	0	0
7	31	24	HA1	0	0

[Handwritten signature]

[Handwritten signature]

[Handwritten signature]

[Handwritten signature]

Jose Manuel Barros P

[Handwritten signature]

MANZANAS

Municipio: Polotitlan

Total de Manzanas 282

Fecha: 29 de Agosto de 2022

Zona	Manzana	Área Homogénea	Uso	Localidad	Colonia
5	4	31	HA1	0	0
5	5	31	HA1	0	0
5	6	34	HA1	0	0
5	7	34	HA1	0	0
5	8	32	HA1	0	0
5	9	32	HA1	0	0
5	10	31	HA1	0	0
5	11	32	HA1	0	0
5	12	32	HA1	0	0
5	13	33	HB1	0	0
5	14	33	HA1	0	0
5	15	33	HA1	0	0
5	16	34	HA1	0	0
5	17	34	HB1	0	0
5	18	35	HA1	0	0
5	19	36	HA1	0	0
5	20	36	HB1	0	0
5	21	36	HB1	0	0
5	22	36	HA1	0	0
5	23	36	HA1	0	0
5	24	36	HB1	0	0
5	25	36	HA1	0	0
5	26	37	HA1	0	0
5	27	37	HA1	0	0
5	28	37	HA1	0	0
5	29	36	HA1	0	0
5	30	34	HB1	0	0
6	1	10	HB1	0	0
6	2	7	HB1	0	0
6	3	7	HB1	0	0
6	4	10	HB1	0	0
6	5	16	HB1	0	0
6	6	16	HB1	0	0
6	7	15	HB1	0	0
6	8	15	HB1	0	0
6	9	10	HA1	0	0
6	10	16	HB1	0	0
6	11	10	HB1	0	0
6	12	10	HA1	0	0
6	13	10	HB1	0	0
6	14	15	HB1	0	0
6	15	15	HB1	0	0
6	16	8	HB1	0	0
6	17	16	HB1	0	0
6	18	16	HB1	0	0
6	19	10	HB1	0	0
6	20	9	HB1	0	0
6	22	10	HB1	0	0
6	23	10	HB1	0	0
6	24	15	HB1	0	0
6	25	15	HB1	0	0
6	30	26	HA1	0	0
6	31	26	HA1	0	0
6	32	26	HB1	0	0
6	33	28	HB1	0	0
6	34	28	HB1	0	0
6	35	28	HB1	0	0

MANZANAS

Municipio: Polotitlan

Total de Manzanas 282

Fecha: 29 de Agosto de 2022

Zona	Manzana	Área Homogénea	Uso	Localidad	Colonia
2	51	45	HA1	0	0
2	52	45	HA1	0	0
2	53	45	HB1	0	0
2	54	45	HA1	0	0
2	55	47	HA1	0	0
2	56	45	HB1	0	0
2	57	49	HA1	0	0
2	58	44	HA1	0	0
3	1	38	HA1	0	0
3	2	38	HB1	0	0
3	3	41	HA1	0	0
3	4	38	HA1	0	0
3	5	38	HA1	0	0
3	6	41	HB1	0	0
3	7	41	HA1	0	0
3	8	42	HA1	0	0
3	9	42	HA1	0	0
3	10	42	HA1	0	0
3	11	42	HB1	0	0
3	12	42	HB1	0	0
3	13	42	HA1	0	0
3	14	41	HB1	0	0
3	15	41	HB1	0	0
3	16	41	HB1	0	0
3	17	41	HA1	0	0
3	18	42	HA1	0	0
3	19	42	HA1	0	0
3	20	41	HB1	0	0
3	21	41	HA1	0	0
3	22	42	HA1	0	0
3	23	42	HB1	0	0
3	24	41	HB1	0	0
3	25	41	HB1	0	0
3	26	41	HB1	0	0
3	27	42	HB1	0	0
3	28	42	HA1	0	0
3	29	41	HB1	0	0
3	33	41	HB1	0	0
4	1	38	HA1	0	0
4	2	38	HA1	0	0
4	3	38	HB1	0	0
4	4	38	HA1	0	0
4	5	38	HA1	0	0
4	6	46	HA1	0	0
4	7	39	HA1	0	0
4	8	41	HA1	0	0
4	9	34	HB1	0	0
4	10	41	HB1	0	0
4	11	41	HA1	0	0
4	12	40	HB1	0	0
4	13	40	HB1	0	0
4	14	40	HB1	0	0
4	16	40	HA1	999	0
4	17	40	HB1	0	0
5	1	34	HA1	17	0
5	2	34	HA1	0	0
5	3	31	HA1	0	0

Handwritten signatures and notes in blue ink:
- Top right: *Cham*
- Middle right: *Juan José*
- Bottom right: *Jose Manuel Barrio 2*

MANZANAS

Municipio: Polotitlan

Total de Manzanas 282

Fecha: 29 de Agosto de 2022

Zona	Manzana	Área Homogénea	Uso	Localidad	Colonia
1	60	8	HB1	0	0
1	61	8	HB1	0	0
1	62	8	HB1	0	0
1	63	8	HB1	0	0
1	64	8	HB1	0	0
1	65	8	HB1	0	0
1	66	8	HB1	0	0
1	67	8	HB1	0	0
1	68	8	HB1	0	0
1	69	8	HB1	0	0
1	70	8	HB1	0	0
1	71	3	HB1	0	0
1	72	1	HB1	0	0
1	73	1	HB1	0	0
1	74	1	HB1	0	0
1	75	2	IA1	0	0
1	81	12	II1	0	0
1	82	8	HA1	0	0
1	83	11	HB1	0	0
2	1	8	HB1	0	0
2	2	8	HB1	0	0
2	4	4	HB1	0	0
2	5	4	HB1	0	0
2	6	4	HB1	0	0
2	7	4	HB1	0	0
2	8	4	HB1	0	0
2	9	4	HB1	0	0
2	10	4	HB1	0	0
2	11	4	HB1	0	0
2	12	4	HB1	0	0
2	13	4	HB1	0	0
2	14	4	HB1	0	0
2	15	4	HB1	0	0
2	16	4	HB1	0	0
2	17	4	HB1	0	0
2	18	4	HA1	0	0
2	19	4	HA1	0	0
2	20	4	HA1	0	0
2	21	4	HA1	0	0
2	30	47	HA1	0	0
2	31	47	HB1	0	0
2	32	48	HA1	0	0
2	34	47	HA1	0	0
2	35	41	HA1	0	0
2	36	41	HB1	0	0
2	37	41	HB1	0	0
2	38	44	HA1	0	0
2	39	8	HA1	0	0
2	40	8	HA1	0	0
2	43	43	HA1	0	0
2	44	45	HA1	0	0
2	45	45	HA1	0	0
2	46	49	HA1	0	0
2	47	49	HB1	0	0
2	48	49	HB1	0	0
2	49	45	HA1	0	0
2	50	45	HA1	0	0

MANZANAS

Municipio: Polotitlan

Total de Manzanas 282

Fecha: 29 de Agosto de 2022

Zona	Manzana	Área Homogénea	Uso	Localidad	Colonia
1	1	1	HB1	0	0
1	2	1	HB1	0	0
1	3	1	HB1	0	0
1	4	1	HB1	0	0
1	5	1	HB1	0	0
1	6	1	HB1	0	0
1	7	7	HB1	0	0
1	8	11	HB1	0	0
1	9	2	HB1	0	0
1	10	1	HB1	0	0
1	11	1	HB1	0	0
1	12	5	QC1	0	0
1	13	1	HB1	0	0
1	14	1	HB1	0	0
1	15	5	QC1	0	0
1	16	1	HB1	0	0
1	17	1	HB1	0	0
1	18	1	HB1	0	0
1	19	7	HB1	0	0
1	20	1	HB1	0	0
1	21	3	HB1	0	0
1	22	1	HB1	0	0
1	23	1	HB1	0	0
1	24	1	HB1	0	0
1	25	6	HB1	0	0
1	26	1	HB1	0	0
1	27	1	HB1	0	0
1	28	6	QC1	0	0
1	29	1	HB1	0	0
1	30	1	QC1	0	0
1	31	6	ED1	0	0
1	32	11	HB1	0	0
1	33	1	HB1	0	0
1	34	6	HB1	0	0
1	35	11	HB1	0	0
1	36	11	HB1	0	0
1	37	6	HB1	0	0
1	38	7	HB1	0	0
1	39	1	HB1	0	0
1	40	1	HB1	0	0
1	41	6	ED1	0	0
1	42	1	QC1	0	0
1	43	3	HB1	0	0
1	44	1	HB1	0	0
1	45	1	HB1	0	0
1	46	6	HB1	0	0
1	47	1	HB1	0	0
1	48	6	HB1	0	0
1	49	12	HB1	0	0
1	51	7	HB1	0	0
1	52	3	HB1	0	0
1	54	8	HB1	0	0
1	55	8	HB1	0	0
1	56	8	HB1	0	0
1	57	8	HB1	0	0
1	58	8	HB1	0	0
1	59	8	HB1	0	0

[Handwritten signatures and notes in blue ink, including the name José Manuel Barrios]

MANZANAS EN BANDA

Municipio: Polotitlan

Total de Manzanas en Banda 31

Fecha: 29 de Agosto de 2022

Banda	Zona	Manzana
301	1	6
301	1	16
301	1	17
301	1	20
301	1	33
302	1	16
302	1	20
302	1	22
302	1	23
302	1	27
303	1	1
303	1	14
304	1	2
304	1	3
304	1	4
304	1	5
304	1	10
304	1	11
304	1	13
304	1	40
305	1	2
306	1	34
306	1	37
307	1	2
307	1	3
307	1	4
307	1	45
310	1	27
311	1	30
312	1	34
313	1	66

Jose Manuel Barrios 7

AREAS HOMOGÉNEAS

Municipio: Polotitlan

Fecha: 29 de Agosto de 2022

Movimiento	Municipio	Área Homogénea	Descripción	Uso	Frente Base	Fondo Base	Valor x m2
Cambio	34	31	TAXHIE I	F1	180	150	13.00
Cambio	34	32	CELAYITA I	A2	150	160	12.00
Cambio	34	32	CELAYITA I	A2	150	160	13.00
Cambio	34	33	SAN ANTONIO ESCOBEDO I	A2	200	200	12.00
Cambio	34	33	SAN ANTONIO ESCOBEDO I	A2	200	200	13.00
Cambio	34	34	SAN ANTONIO ESCOBEDO II	A2	200	200	14.00
Cambio	34	34	SAN ANTONIO ESCOBEDO II	A2	200	200	15.00
Cambio	34	35	SAN SEBASTIAN	A2	100	200	12.00
Cambio	34	35	SAN SEBASTIAN	A2	100	200	13.00
Cambio	34	36	SAN ANTONIO ESCOBEDO III	A4	200	200	12.00
Cambio	34	36	SAN ANTONIO ESCOBEDO III	A4	200	200	13.00
Cambio	34	37	SAN ANTONIO ESCOBEDO IV	A2	100	200	12.00
Cambio	34	37	SAN ANTONIO ESCOBEDO IV	A2	100	200	13.00
Cambio	34	38	TAXHIE II	A2	200	200	12.00
Cambio	34	38	TAXHIE II	A2	200	200	13.00
Cambio	34	39	SAN ANTONIO I	A2	150	200	12.00
Cambio	34	39	SAN ANTONIO I	A2	150	200	13.00
Cambio	34	40	CELAYITA I	A2	200	200	12.00
Cambio	34	40	CELAYITA II	A2	200	200	13.00
Cambio	34	41	CELAYITA III	A2	150	200	14.00
Cambio	34	41	CELAYITA III	A2	150	200	15.00
Cambio	34	42	CELAYITA IV	A4	200	200	12.00
Cambio	34	42	CELAYITA IV	A4	200	200	13.00
Cambio	34	43	BAÑE	A2	150	200	12.00
Cambio	34	43	BAÑE	A2	150	200	13.00
Cambio	34	44	SAN ANTONIO II	A4	100	150	12.00
Cambio	34	44	SAN ANTONIO II	A4	100	150	13.00
Cambio	34	45	POLOTITLAN I	A2	150	200	12.00
Cambio	34	45	POLOTITLAN I	A2	150	200	13.00
Cambio	34	46	SAN ANTONIO ESCOBEDO V	A4	200	200	12.00
Cambio	34	46	SAN ANTONIO ESCOBEDO V	A4	200	200	13.00
Cambio	34	47	POLOTITLAN II	A4	200	200	12.00
Cambio	34	47	POLOTITLAN II	A4	200	200	13.00
Cambio	34	48	POLOTITLAN III	A4	100	100	12.00
Cambio	34	48	POLOTITLAN III	A4	100	100	13.00
Cambio	34	49	SAN ANTONIO III	A2	150	150	12.00
Cambio	34	49	SAN ANTONIO III	A2	150	150	13.00
Cambio	34	50	SAN ISIDRO	A2	100	150	12.00
Cambio	34	50	SAN ISIDRO	A2	100	150	13.00

Jose Manuel Boyer R

AREAS HOMOGÉNEAS

Municipio: Polotitlan

Fecha: 29 de Agosto de 2022

Movimiento	Municipio	Área Homogénea	Descripción	Uso	Frente Base	Fondo Base	Valor x m2
Alta	ninguna						
Baja	ninguna						
Cambio	34	1	POLOTITLAN, CENTRO	H2	20	35	799.00
Cambio	34	1	POLOTITLAN, CENTRO	H2	20	35	879.00
Cambio	34	2	POLOTITLAN INDUSTRIAL	I2	25	80	620.00
Cambio	34	2	POLOTITLAN INDUSTRIAL	I2	25	80	682.00
Cambio	34	3	EL DEPOSITO, VALLE VERDE, LOMA B	H1	20	50	150.00
Cambio	34	3	EL DEPOSITO, VALLE VERDE, LOMA B	H1	20	50	165.00
Cambio	34	4	HDA SN ANTONIO EL NUEVO	H1	20	40	80.00
Cambio	34	4	HDA SN ANTONIO EL NUEVO	H1	20	40	88.00
Cambio	34	5	LIENZO Y MERCADO	E1	30	50	627.00
Cambio	34	5	LIENZO Y MERCADO	E1	30	50	690.00
Cambio	34	6	POLOTITLAN IV	H1	20	30	480.00
Cambio	34	6	POLOTITLAN IV	H1	20	30	528.00
Cambio	34	7	SATELITE Y EL TEBOL	A2	50	100	43.00
Cambio	34	7	SATELITE Y EL TEBOL	A2	50	100	47.00
Cambio	34	8	SAN ANTONIO EL VIEJO I	A2	50	100	43.00
Cambio	34	8	SAN ANTONIO EL VIEJO I	A2	50	100	47.00
Cambio	34	9	EL CERRO	A1	50	100	26.00
Cambio	34	9	EL CERRO	A1	50	100	29.00
Cambio	34	10	LAS ALBERCAS	H1	20	50	158.00
Cambio	34	10	LAS ALBERCAS	H1	20	50	174.00
Cambio	34	11	POLOTITLAN NOROESTE	A1	50	100	43.00
Cambio	34	11	POLOTITLAN NOROESTE	A1	50	100	47.00
Cambio	34	12	RITCHIE BROS PROPERTIES S DE R	I1	40	80	347.00
Cambio	34	12	RITCHIE BROS PROPERTIES S DE R	I1	40	80	382.00
Cambio	34	15	EL ALAMO I	A1	40	80	43.00
Cambio	34	15	EL ALAMO I	A1	40	80	47.00
Cambio	34	16	EL ALAMO SUR	A1	40	80	34.00
Cambio	34	16	EL ALAMO SUR	A1	40	80	37.00
Cambio	34	20	SAN FRANCISQUITO	A2	100	100	12.00
Cambio	34	20	SAN FRANCISQUITO	A2	100	100	13.00
Cambio	34	21	SAN FRANCISCO 1	A4	60	110	12.00
Cambio	34	21	SAN FRANCISCO 1	A4	60	110	13.00
Cambio	34	22	SAN FRANCISCO CENTRO	H1	70	100	17.00
Cambio	34	22	SAN FRANCISCO CENTRO	H1	70	100	19.00
Cambio	34	23	SAN FRANCISCO II	A4	200	200	12.00
Cambio	34	23	SAN FRANCISCO II	A4	200	200	13.00
Cambio	34	24	ENCINILLAS I	A2	80	90	12.00
Cambio	34	24	ENCINILLAS I	A2	80	90	13.00
Cambio	34	25	ENCINILLAS CENTRO	H1	20	30	17.00
Cambio	34	25	ENCINILLAS CENTRO	H1	20	30	19.00
Cambio	34	26	ENCINILLAS II	A2	150	120	12.00
Cambio	34	26	ENCINILLAS II	A2	150	120	13.00
Cambio	34	27	RUANO ESCUELA	E1	150	50	13.00
Cambio	34	27	RUANO ESCUELA	E1	150	50	14.00
Cambio	34	28	RUANO I	A2	200	150	14.00
Cambio	34	28	RUANO I	A2	200	150	15.00
Cambio	34	29	EL RANCHITO	A2	100	100	12.00
Cambio	34	29	EL RANCHITO	A2	100	100	13.00
Cambio	34	30	RUANO EL POZO	F1	150	100	12.00
Cambio	34	30	RUANO EL POZO	F1	150	100	13.00
Cambio	34	31	TAXHIE I	F1	180	150	12.00

BANDAS

Municipio: Polotitlan

Fecha: 29 de Agosto de 2022

Movimiento	Municipio	Banda	Zona Origen	Código de Calle	Tipo-Vialidad	Calle	Valor x m2
Alta ninguna							
Baja ninguna							
Cambio	34	301	1	6	D	NICOLAS BRAVO	860.00
Cambio	34	301	1	6	D	NICOLAS BRAVO	946.00
Cambio	34	302	1	18	D	16 DE SEPTIEMBRE	860.00
Cambio	34	302	1	18	D	16 DE SEPTIEMBRE	946.00
Cambio	34	303	1	15	H	CONSTITUCION	967.00
Cambio	34	303	1	15	H	CONSTITUCION	1064.00
Cambio	34	304	1	7	D	IGNACIO ZARAGOZA	967.00
Cambio	34	304	1	7	D	IGNACIO ZARAGOZA	1064.00
Cambio	34	305	1	15	H	CONSTITUCION	967.00
Cambio	34	305	1	15	H	CONSTITUCION	1064.00
Cambio	34	306	1	11	D	MARIANO ABASOLO	860.00
Cambio	34	306	1	11	D	MARIANO ABASOLO	946.00
Cambio	34	307	1	11	D	MARIANO ABASOLO	860.00
Cambio	34	307	1	11	D	MARIANO ABASOLO	946.00
Cambio	34	310	1	15	H	CONSTITUCION	967.00
Cambio	34	310	1	15	H	CONSTITUCION	1064.00
Cambio	34	311	1	15	H	CONSTITUCION	967.00
Cambio	34	311	1	15	H	CONSTITUCION	1064.00
Cambio	34	312	1	14	D	2 DE MARZO	715.00
Cambio	34	312	1	14	D	2 DE MARZO	787.00
Cambio	34	313	1	45	D	JACARANDAS	476.00
Cambio	34	313	1	45	D	JACARANDAS	524.00

Jose Manuel Barrios R

CALLES

Municipio: Polotitlan

Fecha: 29 de Agosto de 2022

Movimiento	Municipio	Zona Origen	Código de Calle	Tipo de Vialidad	Nombre de Calle
Alta ninguna					
Baja ninguna					
Cambio ninguno					

[Handwritten signatures and scribbles in blue ink, including a signature that appears to read 'Juan José']

José Manuel Barón B

[Handwritten signature in blue ink]

MANZANAS

Municipio: Polotitlan

Fecha: 29 de Agosto de 2022

Movimiento	Municipio	Zona	Manzana	Área Homogénea	Uso
Alta ninguna					
Baja ninguna					
Cambio ninguno					

[Handwritten signature]

[Handwritten signature]

[Handwritten signature]

[Handwritten signature]

[Handwritten signature]

Jose Manuel Borjas R

[Handwritten signature]

MANZANAS EN BANDA

Municipio: Polotitlan

Fecha: 29 de Agosto de 2022

Movimiento	Municipio	Banda	Zona	Manzana
Alta ninguna				
Baja ninguna				

Jose Manuel Babilio R

TABLA DE VALORES UNITARIOS DE CONSTRUCCIONES PARA EN AÑO 2023

CÓDIGO	USO	CLASE	CATEGORÍA	UNIDAD	VALOR UNITARIO 2023
HA1	H A B I T A C I O N A L C O M E R C I A	PRECARIA	BAJA	M2	1,279
HA2			MEDIA	M2	1,886
HA3			ALTA	M2	2,568
HB1		ECONOMICA	BAJA	M2	3,891
HB2			MEDIA	M2	4,714
HB3			ALTA	M2	5,410
HC1		I. SOCIAL	BAJA	M2	5,366
HC2			MEDIA	M2	6,654
HC3			ALTA	M2	7,018
HD1		REGULAR	BAJA	M2	7,966
HD2			MEDIA	M2	8,687
HD3			ALTA	M2	10,374
HE1		BUENA	BAJA	M2	11,348
HE2			MEDIA	M2	12,215
HE3			ALTA	M2	14,085
HF1		MUY BUENA	BAJA	M2	15,587
HF2			MEDIA	M2	17,264
HF3			ALTA	M2	20,677
HG1		LUJO	BAJA	M2	22,027
HG2			MEDIA	M2	25,939
HG3			ALTA	M2	29,346
CA1		ECONOMICA	BAJA	M2	2,782
CA2			MEDIA	M2	3,964
CA3			ALTA	M2	4,913
CB1		REGULAR	BAJA	M2	6,789
CB2			MEDIA	M2	8,059
CB3			ALTA	M2	9,666
CC1		BUENA	BAJA	M2	11,233
CC2			MEDIA	M2	12,595
CC3			ALTA	M2	14,888
CD1	MUY BUENA	BAJA	M2	17,126	
CD2		MEDIA	M2	19,208	
CD3		ALTA	M2	21,605	
CE1		BAJA	M2	23,721	

[Handwritten signature]

[Handwritten signature]

[Handwritten signature]

[Handwritten signature]

[Handwritten signature]








[Handwritten signature]

[Handwritten signature]
Jose Manuel Barrios F.

[Handwritten signature]

TABLA DE VALORES UNITARIOS DE CONSTRUCCIONES PARA EN AÑO 2023

CÓDIGO	USO	CLASE	CATEGORÍA	UNIDAD	VALOR UNITARIO 2023
CE2	A	LUJO	MEDIA	M2	27,579
CE3			ALTA	M2	29,740
CF1			DEPARTAMENTAL	BAJA	M2
CF2	MEDIA	M2		6,606	
CF3	ALTA	M2		8,640	
CF4	MUY ALTA	M2		13,889	
IA1	L	ECONOMICA	BAJA	M2	2,198
IA2			MEDIA	M2	2,800
IA3			ALTA	M2	3,504
IB1	I	LIGERA	BAJA	M2	4,084
IB2			MEDIA	M2	4,804
IB3			ALTA	M2	5,522
IC1	N	MEDIANA	BAJA	M2	6,454
IC2			MEDIA	M2	7,276
IC3			ALTA	M2	8,233
ID1	D	PESADA	BAJA	M2	9,424
ID2			MEDIA	M2	10,149
ID3			ALTA	M2	11,338
IF1	U	COMPLEMENTARIA	BAJA	M2	4,363
IG2			MEDIA	M2	5,652
IH3			ALTA	M2	7,373
IH4			MUY ALTA	M2	9,834
II1	S	TANQUE	BAJA (Cisterna)	M3	7,003
IJ2			MEDIA (Elevado metálico)	M3	9,109
IK3			ALTA (Elevado concreto)	M3	14,617
IK4	T	TRATADORA	MUY ALTA	M3	7,827
IL1		SILO	BAJA (Metálico)	M3	3,341
IM2			ALTA (Concreto)	M3	8,644
IQ2	R	BÁSCULA	MEDIA	TON	6,123
QA1			BAJA	M2	7,971








 José Manuel Barros R




TABLA DE VALORES UNITARIOS DE CONSTRUCCIONES PARA EN AÑO 2023

CÓDIGO	USO	CLASE	CATEGORÍA	UNIDAD	VALOR UNITARIO 2023
--------	-----	-------	-----------	--------	---------------------

QA2	E Q U I P A M I E N T O	CINE AUDITORIO	MEDIA	M2	10,589
QB3			ALTA	M2	13,319
QC1		ESCUELA	BAJA	M2	4,672
QC2			MEDIA	M2	6,685
QC3			ALTA	M2	9,808
QD1		OFICINAS	BAJA	M2	3,484
QD2			MEDIA	M2	6,745
QD3			ALTA	M2	11,109
QD4			MUY ALTA	M2	19,709
QE1		ESTACIONAMIENTO	BAJA	M2	4,323
QE2			MEDIA	M2	8,873
QE3		HELIPUERTO	ALTA (ESTRUCTURAL)	M2	5,795
QF1		HOSPITAL	BAJA	M2	6,630
QF2			MEDIA	M2	11,183
QG3			ALTA	M2	16,142
QH1		HOTEL REGULAR	BAJA	M2	6,551
QH2			MEDIA	M2	8,185
QH3			ALTA	M2	9,520
QI1		HOTEL BUENO	BAJA	M2	11,578
QI2			MEDIA	M2	13,494
QI3			ALTA	M2	15,486
QL1		HOTEL MUY BUENO	BAJA	M2	17,785
QL2			MEDIA	M2	20,234
QL3			ALTA	M2	22,984
QJ1		MERCADO	BAJA	M2	4,972
QK2			MEDIA	M2	6,234
EA1		ALBERCA	BAJA (Sencilla)	M3	6,330
EA2			MEDIA (Equipada)	M3	8,672
EB1		BARRA	BAJA (Malla o similar)	ML	372
EC2			MEDIA (Tabique o similar)	ML	2,364

[Handwritten signature]

[Handwritten signature]

[Handwritten signature]

[Handwritten signature]

Jose Manuel Barrios P

[Handwritten signature]

TABLA DE VALORES UNITARIOS DE CONSTRUCCIONES PARA EN AÑO 2023

CÓDIGO	USO	CLASE	CATEGORÍA	UNIDAD	VALOR UNITARIO 2023
EC3	S P E C I A L E S E S P E C I A L		ALTA (Piedra o similar)	ML	4,207
EC4			MUY ALTA (Perfiles metálicos)	ML	4,462
ED1		CANCHA	BAJA (Arcilla o asfalto)	M2	422
ED2			MEDIA (Concreto)	M2	988
EG1		COBERTIZO	BAJA	M2	1,300
EG2			MEDIA	M2	2,468
EH3			ALTA	M2	4,403
EH4			MUY ALTA	M2	7,456
EI1		ELEVADOR	BAJA (Montacargas)	KG	390
EJ2			MEDIA (Escal. Electr.)	ML	256,685
EK3			ALTA (HABITACIONAL ECONÓMICO)	NIVELES	230,239
EK4			MUY ALTA (COMERCIAL O CAMILLERO)	NIVELES	313,914
EE1		CANCHA MURO	BAJA (Frontón)	M2	3,422
EF2			MEDIA (Squash)	M2	6,582
EL1		PAVIMENTO	BAJA (Asfalto o similar)	M2	395
EL2			MEDIA (Concreto)	M2	533
EL3	ALTA (Especial o similar)		M2	745	
EM1	CANCHA CÉSPED	BAJA	M2	95	
EN1	GRADAS	Media (Concreto)	M2	4,989	

[Handwritten signature]

[Handwritten signature]

[Handwritten signature]

[Handwritten signature]

[Handwritten signature]

[Handwritten signature]

Jose Manuel Barrios P

[Handwritten signature]

TABLA DE VALORES UNITARIOS DE CONSTRUCCIONES PARA EN AÑO 2023

CÓDIGO	USO	CLASE	CATEGORÍA	UNIDAD	VALOR UNITARIO 2023
--------	-----	-------	-----------	--------	---------------------

EQ1	E S	CONTENEDOR	BAJA	M2	2,003
EQ2			ALTA (C/INSTALACIONES)	M2	3,873
ER1		ANTENA	BAJA	ML	1,586
ER2			ALTA	ML	2,664
ES1		ESPECTACULAR	BAJA	M2	2,457
ES2			ALTA	M2	6,007

[Handwritten signature]

[Handwritten signature]

[Handwritten signature]

[Handwritten signature]

[Handwritten signature]

Jose Manuel Barios R

[Large handwritten signature]