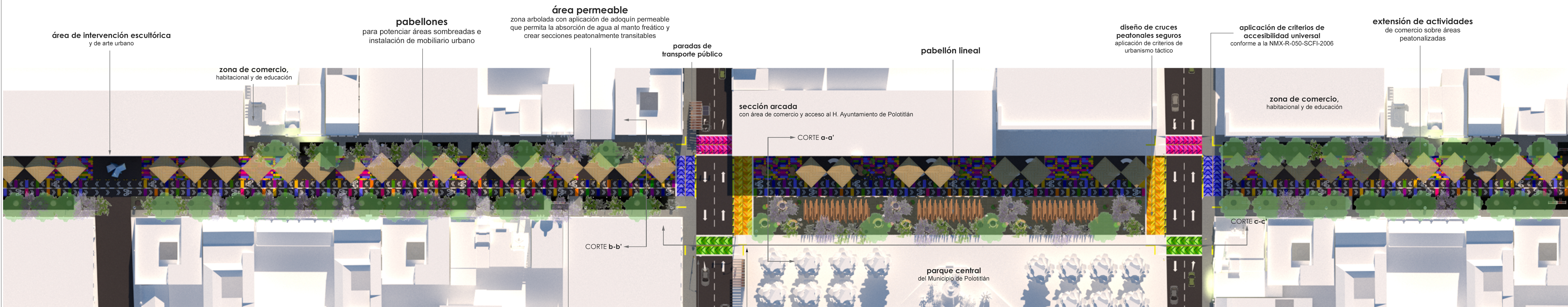



L-1 Proyecto de peatonalización - Calle Zaragoza

Ruta - Antiguo Camino Real de Tierra Adentro

VISTAS C O N C E P T U A L E S



PLANTA C O N C E P T U A L

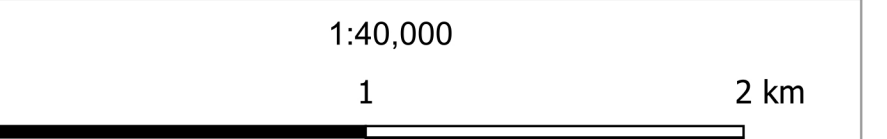


PROYECTOS ESTRATÉGICOS E-05 BIS

Simbología básica

Simbología básica		
 Límites 	 Medio natural 	 Infraestructura
Límite Municipal de Polotitlán	Corriente fluvial	Línea eléctrica
Límite Estatal	Cuerpo de agua	Dique
Área Natural Protegida	Bosque	
 Vías de comunicación 	 Población 	
Vialidad Regional	Tronco urbano	
Vialidad Primaria	Localidad rural	
Vialidad Secundaria	Localidad urbana	
Vía férrea		

Escala



Proyección

Proyección Transversal de Mercator zona 14 N DATUM World Geodesic System 1984

Orientación



Fecha

2022

Fuente

Básica: Elaboración propia con base en datos de cartas topográficas 1:50,000 INEGI (2019), Continuo de Elevaciones Mexicano (2013), Límites municipales IGCEM (2019), Áreas Naturales Protegidas CONANP (2021), Uso de suelo y Vegetación serie VI INEGI (2017), Red Nacional de Caminos INEGI (2021), Censo de Población y Vivienda INEGI (2020), 1:30,000.

Temática: